

ANDENÜBERQUERUNG, ACONCAGUA-TREKKING UND EL PLOMO (5.424 M)

18 TÄGIGE TOUR VON MENDOZA NACH SANTIAGO





PROGRAMM

ÜBERSICHT DER EINZELNEN WANDERTAGE

AUSRÜSTUNG

KONTAKT

	DAY	DATE	DESCRIPTION
AR	01	05. FEBRUAR	MENDOZA – CITY TOUR - WELCOME DINNER
AR	02	06. FEBRUAR	MENDOZA – FAHRRAD-BODEGA-TOUR
AR	03	07. FEBRUAR	BESTEIGUNG CERRO NEGRO
AR	04	08. FEBRUAR	ACONCAGUA PROVINZPARK – CONFLUENCIA
AR	05	09. FEBRUAR	ACONCAGUA PROVINZPARK – PLAZA FRANCIA
AR	06	10. FEBRUAR	ACONCAGUA PROVINZPARK – VALLE DE UCO
AR	07	11. FEBRUAR	VALLE DE UCO
AR	08	12. FEBRUAR	ANDENÜBERQUERUNG – YARETAS
AR	09	13. FEBRUAR	ANDENÜBERQUERUNG – PASS EL PORTILLO - REAL DE LA CRUZ

	DAY	DATE	DESCRIPTION
AR	10	14. FEBRUAR	ANDENÜBERQUERUNG – CALETON
CL	11	15. FEBRUAR	ANDENÜBERQUERUNG – PASS PIUQUENES
CL	12	16. FEBRUAR	TERMAS DEL PLOMO
CL	13	17. FEBRUAR	SANTIAGO DE CHILE
CL	14	18. FEBRUAR	EL PLOMO BESTEIGUNG – LA PARVA -> PIEDRA NUMERADA
CL	15	19. FEBRUAR	EL PLOMO BESTEIGUNG – PIEDRA NUMERADA -> FEDERACION
CL	16	20. FEBRUAR	EL PLOMO BESTEIGUNG – FEDERACION -> GIPFEL EL PLOMO 5.424M
CL	17	21. FEBRUAR	EL PLOMO BESTEIGUNG – ABSTIEG UND RÜCKKEHR NACH SANTIAGO
CL	18	22. FEBRUAR	ENDE DER TOUR - RÜCKFLUG

MENDOZA – CITY TOUR - WELCOME DINNER

TAG 1 - 05. FEBRUAR :



INDIVIDUELLE ANREISE NACH MENDOZA

CITY TOUR

WILLKOMMENSESSEN

MENDOZA CITY TOUR



MENDOZA – FAHRRAD-BODEGA-TOUR

TAG 2 - 06. FEBRUAR :



FRÜHSTÜCK

FAHRRADTOUR MIT ZWEI BODEGA-BESUCHEN

MITTAGESSEN

FREIER ABEND

FAHRRAD BODEGA TOUR



FAHRRAD BODEGA TOUR



BESTEIGUNG CERRO NEGRO

TAG 3 - 07. FEBRUAR :



FRÜHSTÜCK

CERRO NEGRO WANDERUNG UND PICKNICK

ARGENTINISCHES BBQ (AUCH MIT GENÜGEND OPTIONEN FÜR VEGETARIER)

CERRO NEGRO BESTEIGUNG



CERRO NEGRO BESTEIGUNG

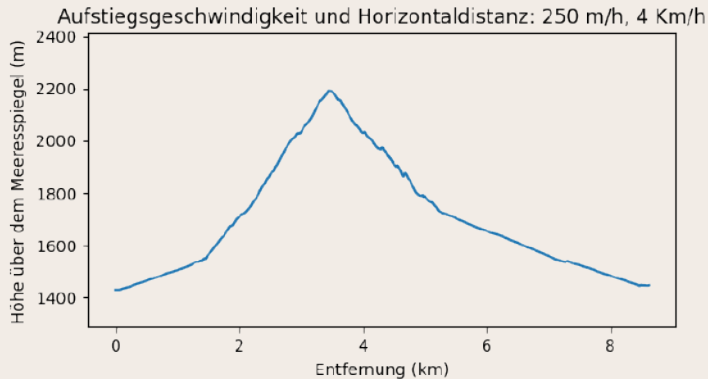


ARGENTINISCHES BBQ

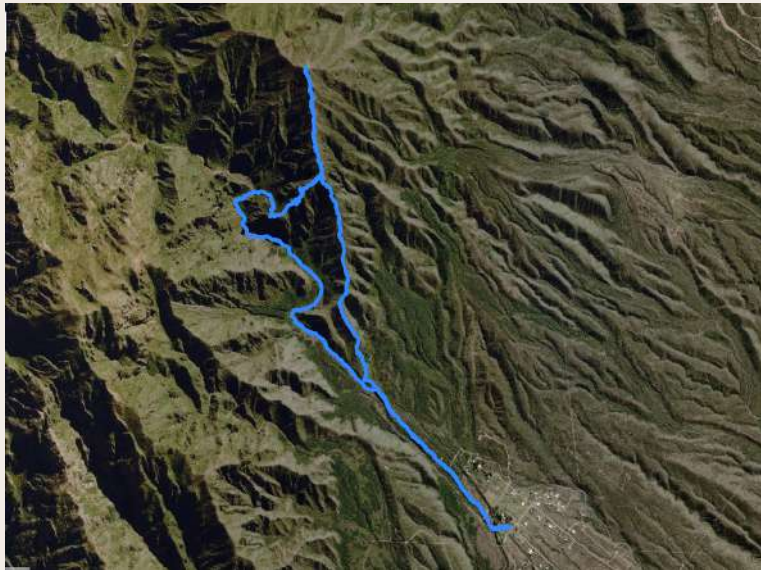


CERRO NEGRO

TAG 03 - 07. FEBRUAR: \triangle 828M - ∇ 811M - 8.6KM - CA. 5H



CERRO NEGRO



ACONCAGUA PROVINZPARK – CONFLUENCIA

TAG 4 - 08. FEBRUAR :



FRÜHSTÜCK

TRANSFER ZUM ACONCAGUA PROVINZPARK

WANDERUNG ZUM BASISLAGER CONFLUENCIA

ABENDESSEN

ÜBERNACHTUNG IN EINEM MEHRBETT-DOM

ACONCAGUA TREKKING - CONFLUENCIA



ACONCAGUA TREKKING - CONFLUENCIA



ACONCAGUA TREKKING - CONFLUENCIA

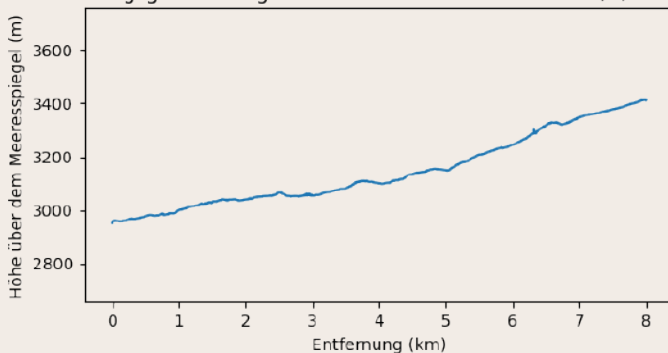


ACONCAGUA - CONFLUENCIA

TAG 04 - 08. FEBRUAR: \triangle 686M - ∇ 226M - 8.0KM - CA. 5H



Aufstiegsgeschwindigkeit und Horizontaldistanz: 250 m/h, 4 Km/h



ACONCAGUA - CONFLUENCIA



ACONCAGUA PROVINZPARK – PLAZA FRANCIA

TAG 5 - 09. FEBRUAR :



FRÜHSTÜCK

WANDERUNG ZUM AUSSICHTSPUNKT „PLAZA FRANCIA“

ABENDESSEN

ÜBERNACHTUNG IN EINEM MEHRBETT-DOM

ACONCAGUA TREKKING - PLAZA FRANCIA

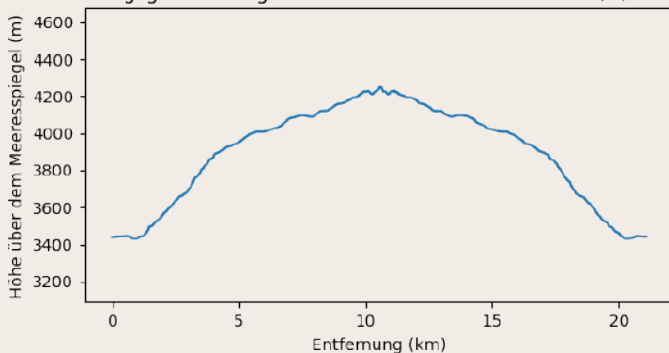


ACONCAGUA - PLAZA FRANCIA

TAG 05 - 09. FEBRUAR: \triangle 910M - ∇ 907M - 21.1KM - CA. 9H



Aufstiegs geschwindigkeit und Horizontaldistanz: 250 m/h, 4 Km/h



ACONCAGUA - PLAZA FRANCIA



ACONCAGUA PROVINZPARK – VALLE DE UCO

TAG 6 - 10. FEBRUAR :



FRÜHSTÜCK

ABSTIEG NACH HORCONES

STOP BEI DEM NATURDENKMAL „INKA BRÜCKE“ UND BERGSTEIGER-FRIEDHOF

TRANSFER NACH VALLE DE UCO

ABENDESSEN

ABSTIEG NACH HORCONES



INKA BRÜCKE



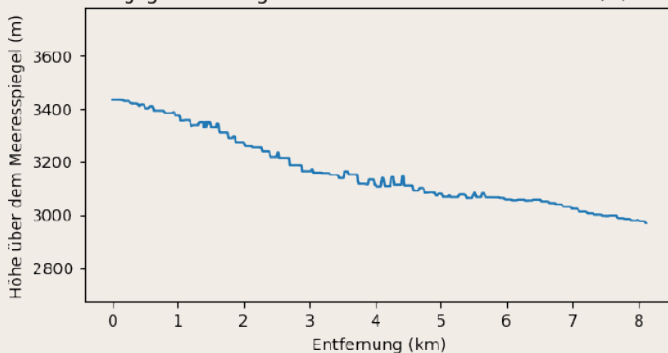


ACONCAGUA - HORCONES

TAG 06 - 10. FEBRUAR: \triangle 345M - ∇ 810M - 8.1KM - CA. 3H



Aufstiegs- und Abstiegsgeschwindigkeit und Horizontalabstand: 250 m/h, 4 Km/h



ACONCAGUA - HORCONES



VALLE DE UCO

TAG 7 - 11. FEBRUAR :



FRÜHSTÜCK

FREIER MORGEN AM POOL

BODEGA BESICHTIGUNG UND MITTAGESSEN

FREIER ABEND





ANDENÜBERQUERUNG – YARETAS

TAG 8 - 12. FEBRUAR :



FRÜHSTÜCK

TRANSFER ZUM REFUGIO SCARAVELLI MIT ZOLLABFERTIGUNG

PICKNICK

WANDERUNG ZUM CAMP YARETAS

CAMP AUFBAU

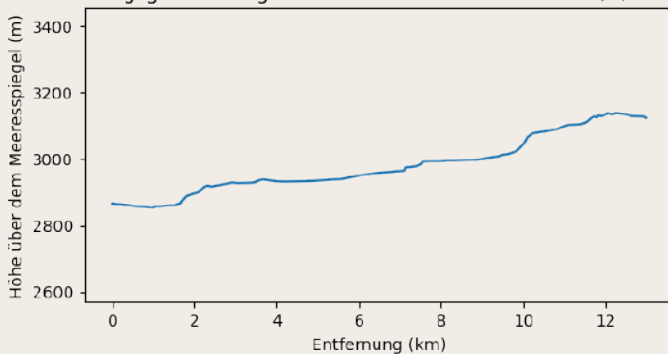
ABENDESSEN

CRUCE-SCARAVELLI-YARETAS

TAG 08 - 12. FEBRUAR: \triangle 307M - ∇ 49M - 13.0KM - CA. 4H



Aufstiegs geschwindigkeit und Horizontaldistanz: 250 m/h, 4 Km/h



CRUCE-SCARAVELLI-YARETAS



ANDENÜBERQUERUNG - YARETAS



ANDENÜBERQUERUNG – PASS EL PORTILLO - REAL DE LA CRUZ

TAG 9 - 13. FEBRUAR :



FRÜHSTÜCK

PASSÜBERQUERUNG EL PORTILLO

CAMP AUFBAU

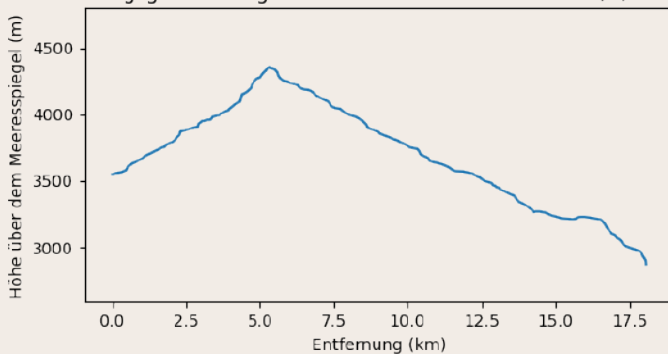
BBQ IN HÜTTE REAL DE LA CRUZ

YARETAS - DE LA CRUZ

TAG 09 - 13. FEBRUAR: \triangle 833M - ∇ 1510M - 18.1KM - CA. 8H



Aufstiegs- und Abstiegsgeschwindigkeit und Horizontaldistanz: 250 m/h, 4 Km/h



YARETAS - DE LA CRUZ



ANDENÜBERQUERUNG - EL PORTILLO



ANDENÜBERQUERUNG – CALETON

TAG 10 - 14. FEBRUAR :



FRÜHSTÜCK

CAMP ABBAU

WANDERUNG ZUM CAMP CALETON

FLUSSÜBERQUERUNG PER PFERD

CAMP AUFBAU

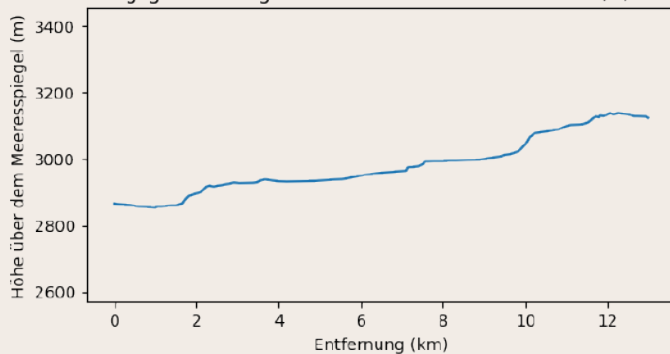
ABENDESSEN

REAL DE LA CRUZ - CALETON

TAG 10 - 14. FEBRUAR: \triangle 307M - ∇ 49M - 13.0KM - CA. 4H



Aufstiegs geschwindigkeit und Horizontaldistanz: 250 m/h, 4 Km/h



REAL DE LA CRUZ - CALETON



ANDENÜBERQUERUNG - CALETON



ANDENÜBERQUERUNG - CALETON



ANDENÜBERQUERUNG – PASS PIUQUENES

TAG 11 - 15. FEBRUAR :



FRÜHSTÜCK

CAMP ABBAU

PASSÜBERQUERUNG PIUQUENES

FLUSSÜBERQUERUNG PER PFERD

CAMP AUFBAU

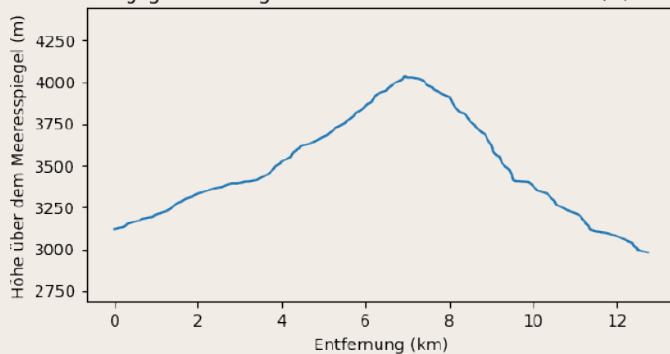
ABENDESSEN

PIQUENES PASS

TAG 11 - 15. FEBRUAR: \triangle 917M - ∇ 1057M - 12.7KM - CA. 7H



Aufstiegsgeschwindigkeit und Horizontaldistanz: 250 m/h, 4 Km/h



PIQUENES PASS



ANDENÜBERQUERUNG - PASS PIUQUENES



ANDENÜBERQUERUNG - GAUCHOS



TERMAS DEL PLOMO

TAG 12 - 16. FEBRUAR :



FRÜHSTÜCK

CAMP ABBAU

TRANSFER NACH SANTIAGO MIT STOP AM EL YESO STAUSEE

FREIER ABEND

TERMAS DEL PLOMO



TERMAS DEL PLOMO



STOP AM EMBALSE DEL YESO



SANTIAGO DE CHILE

TAG 13 - 17. FEBRUAR :



FRÜHSTÜCK

STADTTOUR

MITTAGESSEN

FREIER ABEND

SANTIAGO CITY TOUR



SANTIAGO CITY TOUR



EL PLOMO BESTEIGUNG – LA PARVA –> PIEDRA NUMERADA

TAG 14 - 18. FEBRUAR :



FRÜHSTÜCK

TRANSFER ZUM SKIGEBIET LA PARVA

WANDERUNG ZUM BASISLAGER PIEDRA NUMERADA

CAMP AUFBAU

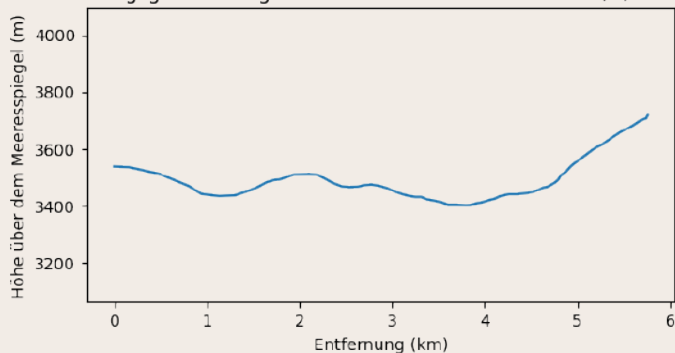
ABENDESSEN

EL PLOMO: PIEDRA NUMERADA CAMP

TAG 14 - 18. FEBRUAR: \triangle 405M - ∇ 223M - 5.8KM - CA. 3H



Aufstiegs geschwindigkeit und Horizontaldistanz: 250 m/h, 4 Km/h



EL PLOMO



EL PLOMO BESTEIGUNG - PIEDRA NUMERADA



EL PLOMO BESTEIGUNG – PIEDRA NUMERADA –> FEDERACION

TAG 15 - 19. FEBRUAR :



FRÜHSTÜCK

CAMPABBAU

WANDERUNG ZUM CAMP FEDERACION

CAMP AUFBAU

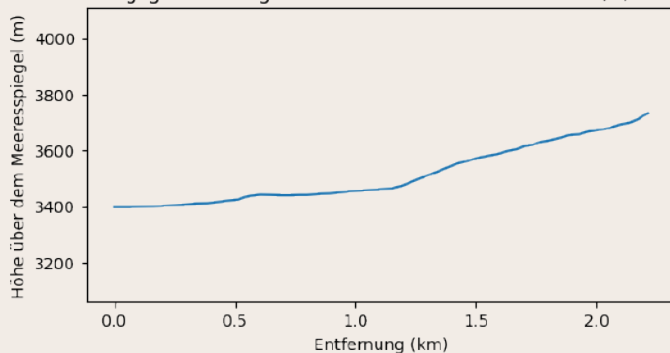
ABENDESSEN

EL PLOMO: FEDERACION CAMP

TAG 15 - 19. FEBRUAR: Δ 337.0M - 3.0KM - CA. 2H



Aufstiegs geschwindigkeit und Horizontaldistanz: 250 m/h, 4 Km/h



EL PLOMO



EL PLOMO BESTEIGUNG – FEDERACION –> GIPFEL EL PLOMO 5.424M

TAG 16 - 20. FEBRUAR :



FRÜHSTÜCK

GIPFEL BESTEIGUNG

ABSTIEG ZUM HOCHLAGER

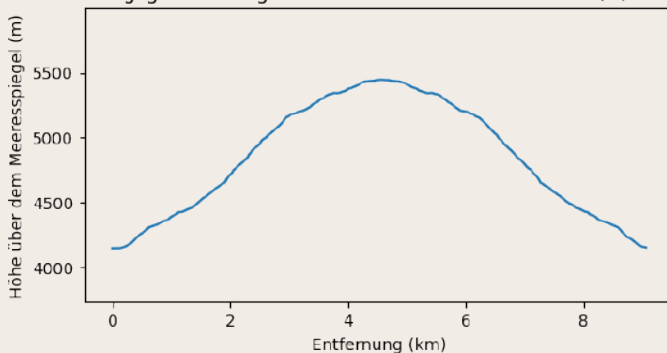
ABENDESSEN

EL PLOMO: GIPFELTAG


TAG 16 - 20. FEBRUAR: \triangle 1303M - ∇ 1297M - 9.1KM - CA. 7H



Aufstiegs geschwindigkeit und Horizontaldistanz: 250 m/h, 4 Km/h



EL PLOMO



EL PLOMO BESTEIGUNG



EL PLOMO BESTEIGUNG



EL PLOMO BESTEIGUNG – ABSTIEG UND RÜCKKEHR NACH SANTIAGO

TAG 17 - 21. FEBRUAR :



FRÜHSTÜCK

CAMPABBAU

WANDERUNG ZUM SKIGEBIET LA PARVA

TRANSPORT NACH SANTIAGO

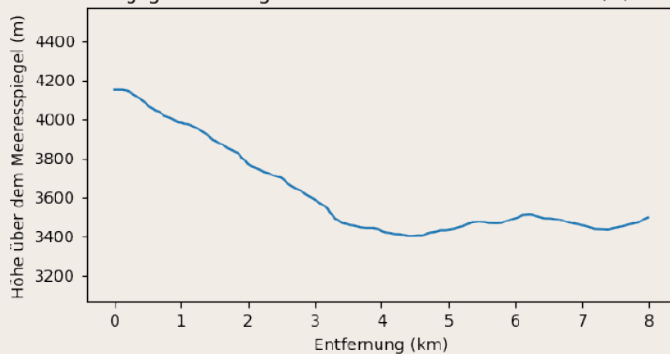
ABSCHIEDSESSEN

EL PLOMO: ABSTIEG

TAG 17 - 21. FEBRUAR: \triangle 182M - ∇ 836M - 8.0KM - CA. 3H



Aufstiegs- und Abstiegsgeschwindigkeit und Horizontaldistanz: 250 m/h, 4 Km/h



EL PLOMO



ENDE DER TOUR - RÜCKFLUG

TAG 18 - 22. FEBRUAR :



FRÜHSTÜCK

ENDE DER TOUR

INDIVIDUELLER TRANSFER ZUM FLUGHAFEN

ÜBERSICHT DER EINZELNEN WANDERTAGE



Track	Name	Aufstieg	Abstieg	KM	Minimum	Maximum
1 - Tag 03	Voranden - Cerro Negro	827	810	8	1430	2191
2 - Tag 04	Aconcagua - Confluencia	685	225	8	2951	3413
3 - Tag 05	Aconcagua - Plaza Francia	910	907	21	3431	4248
4 - Tag 06	Aconcagua - Horcones	344	809	8	2969	3434
5 - Tag 08	Überquerung - Yaretas	307	49	13	2854	3139
6 - Tag 09	Überquerung - De la Cruz	833	1510	18	2874	4362
7 - Tag 10	Überquerung - Caletón	307	49	13	2854	3139
8 - Tag 11	Überquerung - Piuquenes	917	1057	12	2980	4037
9 - Tag 14	El Plomo - Piedra Numerada	405	223	5	3403	3721
10 - Tag 15	El Plomo - Federacion	337	2	3	3399	3734
11 - Tag 16	El Plomo - Gipfel	1303	1297	9	4151	5448
12 - Tag 17	El Plomo - Abstieg	182	836	8	3403	4152
	Total	7358 M	7775 M	128 KM	1430 M	5448 M

AUSRÜSTUNG – TEIL 1



TAGES-WANDERRUCKSACK, GROSSER 75L WANDERRUCKSACK UND DUFFEL BAG FÜR DIE FLUGANREISE

LEICHTE HANDSCHUHE, FLEECE HANDSCHUHE UND WASSERDICHTHE HOCHTOURENFÄUSTLINGE

STEIGEISENFESTE DOPPELTE/DREIFACHE BERGSTIEFEL

LINER SOCKEN, WANDERSOCKEN (OPTIONAL: HEATING SOCKS)

FUNKTIONSUNTERWÄSCHE, MIDLAYER, FLEECE

GORE-TEX JACKE MIT KAPUTZE, DAUNENJACKE MIT KAPUTZE

GLETSCHERBRILLE KATEGORIE 4, SKI GOGGLES

SONNENHUT, WOLLMÜTZE, DÜNNE MÜTZE, BUFF

AUSRÜSTUNG – TEIL 2



FLEECEHOSE, SOFT SHELL HOSE, WASSERDICHTER GORE-TEX HOSE UND SHORTS

SONNENMILCH FAKTOR 50, LIPPENSCHUTZ, ERSTE HILFE SET, MÜLLBEUTEL

FLASCHE 1L (2X), FALTFLASCHE, THERMOFLASCHE, TRINKSYSTEM

ISOMATTE, AUFBLASBARE THERMOMATTE, SCHLAFSACK (-40 C)

FEUCHTE TÜCHER, HYGENISCHE REINIGUNGSTÜCHER, HYGIENEARTIKEL

WANDERSTÖCKE, STIRNLAMPE (RESERVEBATTERIEN)

EISPICKEL, STEIGEISEN UND KLETTERGURT

TELLER, MESSER, GABEL, LÖFFEL, TASSE

WASSERSANDALEN FÜR DIE FLUSSÜBERQUERUNGEN

KONTAKT: INFO@MAIPO.EU – WWW.MAIPO.EU



ANNA HOLLENBACH

ANNA@MAIPO.EU

(+352) 691 610 571

EMILIANO SANCHEZ

EMIL@MAIPO.EU

(+352) 691 584 112

